








## Legende













### Regionale Siedlungsstruktur

	Siedlungsbereich Wohnen (PS 2.4.1.2)
ohne Symbol	Gemeinde mit Eigenentwicklung Wohnen (PS 2.4.1.1)
	Siedlungsbereich Gewerbe (PS 2.4.2.2)
ohne Symbol	Gemeinde mit Eigenentwicklung Gewerbe (PS 2.4.2.1)
	Vorranggebiet für zentrenrelevante Einzelhandelsprojekte (PS 2.4.4.4)
	Vorranggebiet für nicht-zentrenrelevante Einzelhandelsprojekte (Ergänzungstandorte) (PS 2.4.4.7)
	Vorranggebiet für Freizeit und Tourismus (PS 2.4.3)
	Siedlungsfläche Bestand - Wohn- und Mischgebiet (nachrichtliche Darstellung aus ATKIS) (N)
	Siedlungsfläche Bestand - Industrie und Gewerbe (nachrichtliche Darstellung aus ATKIS) (N)



### Regionale Freiraumstruktur

	Regionaler Grünzug (Vorranggebiet) (PS 3.1.1)
	Grünzsur (Vorranggebiet) (PS 3.1.2)
	Vorranggebiet für Naturschutz und Landschaftspflege (PS 3.2) <i>(Gebietskategorie ohne Teilraum Schwarzwald)<sup>1</sup></i>
	Vorranggebiet für Naturschutz und Landschaftspflege (PS 3.2) eingeteilt in Zone A, B, C
	Vorranggebiet für den vorbeugenden Hochwasserschutz mit HD <sub>100</sub> -Ausnahmeverbehalt (PS 3.4)
	Vorranggebiet für den vorbeugenden Hochwasserschutz ohne HD <sub>100</sub> -Ausnahmeverbehalt (PS 3.4)
	Vorranggebiet für den Abbau oberflächennaher Rohstoffe (PS 3.5.2)
	Vorranggebiet zur Sicherung von Rohstoffen (PS 3.5.3)
	Naturschutzgebiet, Bannwald, Schonwald (nachrichtliche, generalisierte Darstellung aus RIPS) (N)
	Natura 2000-Gebiet (FFH; bzw. Europäisches Vogelschutzgebiet) (nachrichtliche, generalisierte Darstellung aus RIPS) (N)
	Kernflächen, Trittsteine und Verbundkorridore des Biotopverbands (N)
	Landwirtschaftliche Vorrangur Stufe 1 (nachrichtliche Darstellung aus Digitaler Flurbilanz Baden-Württemberg) (N)
	Wald (nachrichtliche Darstellung aus ATKIS) (N)
	Fachrechtlich geschütztes Überschwemmungsgebiet (generalisiert, Auswahl) (N) <sup>2</sup>
	Gewässer (nachrichtliche Darstellung aus ATKIS) (N)

### Regionale Infrastruktur

	Vorranggebiet für Standorte regionalbedeutender Windkraftanlagen (PS 4.2.1) <i>(nicht festgelegt)<sup>3</sup></i>
	Straße für den großräumigen Verkehr (N)
	Straße für den überregionalen Verkehr (N)
	Straße für den überregionalen Verkehr, Planung (N)
	Straße für den regionalen Verkehr (N)
	Straße für den regionalen Verkehr, Planung (N)
	Eisenbahn Hauptstrecke (N)
	Eisenbahn Nebenstrecke (N)
	Bahnhof, Haltepunkt (N)
	Hafen (N)
	Sonderflughafen (N)
	Flugplatz (N)

### Verwaltungsgrenzen

	Regionalsgrenze
	Gemeindesgrenze

<sup>1</sup> Festlegung der vollständigen Gebietskategorie erfolgt in Zusammenhang mit der Festlegung von Gebieten für regionalbedeutende Windkraftanlagen

<sup>2</sup> Dies umfasst per Rechtsverordnung festgesetzte, auf ein HD<sub>100</sub>-ungeschützte Überschwemmungsgebiete, Gebiete zwischen oberirdischen Gewässern und Dächern, Flächen sowie Gebiete, die auf Grundlage einer Planfeststellung für die Hochwasserschädlichkeit beansprucht werden (vgl. §§ 17, 19 HWU)

<sup>3</sup> Festlegung erfolgt nach Abstimmung mit den Planungen der Träger der Raumnutzungsplanung

PS Planfest der Raumordnung des Regionalplans (siehe Textteil)

N Nachrichtliche Übernahme

ATKIS Amtliches Topographisch-Kartographisches Informationssystem des Landesamts für Geoinformation und Landesentwicklung Baden-Württemberg

RIPS Räumliches Informations- und Planungssystem der Landesanstalt für Umwelt, Messungen und Naturschutz Baden-Württemberg

Anlage 4 zu DS VVS 04/13 (Blatt Nord)

## Regionalplan Südlicher Oberrhein Gesamtfortschreibung (ohne Kapitel 4.2.1 Windenergie)

### Raumnutzungskarte - Blatt Nord

Entwurf zur Sitzung der  
Verbandsversammlung am 18.07.2013  
(Stand 20.06.2013)

Maßstab 1 : 50.000

0 0,5 1 2 3 4 Kilometer



Grundlage: Digitaler Geodaten-IT-Landesamt für Geoinformation und Landesentwicklung Baden-Württemberg

Geneigt bei: Dr. A. 2013 in 1/19

Erstellt unter Verwendung von Daten aus dem WBAS-Verbund, übermittelt aus dem Räumlichen Informations- und Planungssystem (RIPS) des Umweltinformationsystems der Landesanstalt für Umwelt, Messungen und Naturschutz Baden-Württemberg