














## Legende

### Regionale Siedlungsstruktur

-  Siedlungsbereich Wohnen (PS 2.4.1.2)
- ohne Symbol Gemeinde mit Eigenentwicklung Wohnen (PS 2.4.1.1)
-  Siedlungsbereich Gewerbe (PS 2.4.2.2)
- ohne Symbol Gemeinde mit Eigenentwicklung Gewerbe (PS 2.4.2.1)
-  Vorranggebiet für Freizeit und Tourismus (PS 2.4.3)
-  Vorranggebiet für zentrenrelevante Einzelhandelsgroßprojekte (PS 2.4.4.6)
-  Vorbehaltsgebiet für nicht-zentrenrelevante Einzelhandelsgroßprojekte (Ergänzungsstandorte) (PS 2.4.4.7)
-  Siedlungsfläche Bestand - Wohn- und Mischgebiet (nachrichtliche Darstellung aus ATKIS, Auswahl) (N)
-  Siedlungsfläche Bestand - Industrie und Gewerbe (nachrichtliche Darstellung aus ATKIS, Auswahl) (N)

### Regionale Freiraumstruktur

-  Regionaler Grünzug (Vorranggebiet) (PS 3.1.1)
-  Grünzäsur (Vorranggebiet) (PS 3.1.2)
-  Vorranggebiet für Naturschutz und Landschaftspflege (PS 3.2)
-  Vorranggebiet zur Sicherung von Wasservorkommen gegliedert in Zone **A, B, C** (PS 3.3)
-  Vorranggebiet für den vorbeugenden Hochwasserschutz **mit** HQ<sub>100</sub>-Ausnahmevorbehalt (PS 3.4)
-  Vorranggebiet für den vorbeugenden Hochwasserschutz **ohne** HQ<sub>100</sub>-Ausnahmevorbehalt (PS 3.4)
-  Vorranggebiet für den Abbau oberflächennaher Rohstoffe (PS 3.5.2)
-  Vorranggebiet zur Sicherung von Rohstoffen (PS 3.5.3)
-  Nationalpark Schwarzwald (nachrichtliche Darstellung aus RIPS) (N)
-  Naturschutzgebiet, Bannwald, Schonwald (nachrichtliche, generalisierte Darstellung aus RIPS) (N)
-  Natura-2000-Gebiet (FFH- bzw. Europäisches Vogelschutzgebiet) (nachrichtliche, generalisierte Darstellung aus RIPS) (N)
-  Kernflächen, Trittsteine und Verbundkorridore des Biotopverbunds (nachrichtliche Darstellung aus Generalwildwegeplan Baden-Württemberg und aus Regionaler Biotopverbundkonzeption Südlicher Oberrhein<sup>1</sup>) (N)
-  Landwirtschaftliche Vorrangflur Stufe 1 (nachrichtliche Darstellung aus Digitaler Flurbilanz Baden-Württemberg) (N)
-  Wald (nachrichtliche Darstellung aus ATKIS) (N)
-  Fachrechtlich geschütztes Überschwemmungsgebiet (generalisierte, nachrichtliche Darstellung aus RIPS, Auswahl) (N) <sup>2</sup>
-  Gewässer (nachrichtliche Darstellung aus ATKIS, Auswahl) (N)

## Regionale Infrastruktur



Vorranggebiet für den Kombinierten Verkehr (PS 4.1.5)



Vorranggebiet für Standorte regionalbedeutsamer Windkraftanlagen (PS 4.2.1)  
(nicht festgelegt; die Festlegung erfolgt nachlaufend in einem eigenständigen  
Verfahren)



Straße für den großräumigen Verkehr (N)



Straße für den überregionalen Verkehr (N)



Straße für den regionalen Verkehr (N)



Straße für den regionalen Verkehr, Planung (N)



Eisenbahn Hauptstrecke (N)



Eisenbahn Nebenstrecke (N)



Eisenbahn Hauptstrecke, Planung, Trasse mit unbestimmtem Verlauf (N)



Stadtbahn (N)



Stadtbahn, Planung (N)



Bahnhof, Haltepunkt (N)



Autofähre (N)



Hafen (N)



Sonderflughafen (N)



Flugplatz (N)

## Verwaltungsgrenzen



Regionsgrenze



Gemeindegrenze

- 1 Siehe Raumanalyse Landschaftsrahmenplan Südlicher Oberrhein
- 2 Umfasst per Rechtsverordnung festgesetzte, auf ein HQ<sub>100</sub> ausgerichtete Überschwemmungsgebiete, Gebiete zwischen oberirdischen Gewässern und Dämmen sowie Gebiete, die auf Grundlage einer Planfeststellung für die Hochwasserrückhaltung beansprucht werden (vgl. § 65 WG)

PS Plansatz (siehe Textteil)

N Nachrichtliche Übernahme

ATKIS Amtliches Topographisch-Kartografisches Informationssystem des Landesamts für Geoinformation und Landentwicklung Baden-Württemberg

RIPS Räumliches Informations- und Planungssystem der Landesanstalt für Umwelt, Messungen und Naturschutz Baden-Württemberg

Maßstab 1 : 50.000

0 0,5 1 2 3 4 Kilometer

Grundlage: Digitale Geodaten © Landesamt für Geoinformation und Landentwicklung Baden-Württemberg  
(www.lgl-bw.de); Az.: 2851.9-1/19

Erstellt unter Verwendung von Daten aus dem WIBAS-Verbund, übermittelt aus dem Räumlichen Informations- und Planungssystem (RIPS) des Umweltinformationssystems der Landesanstalt für Umwelt, Messungen und Naturschutz Baden-Württemberg.